

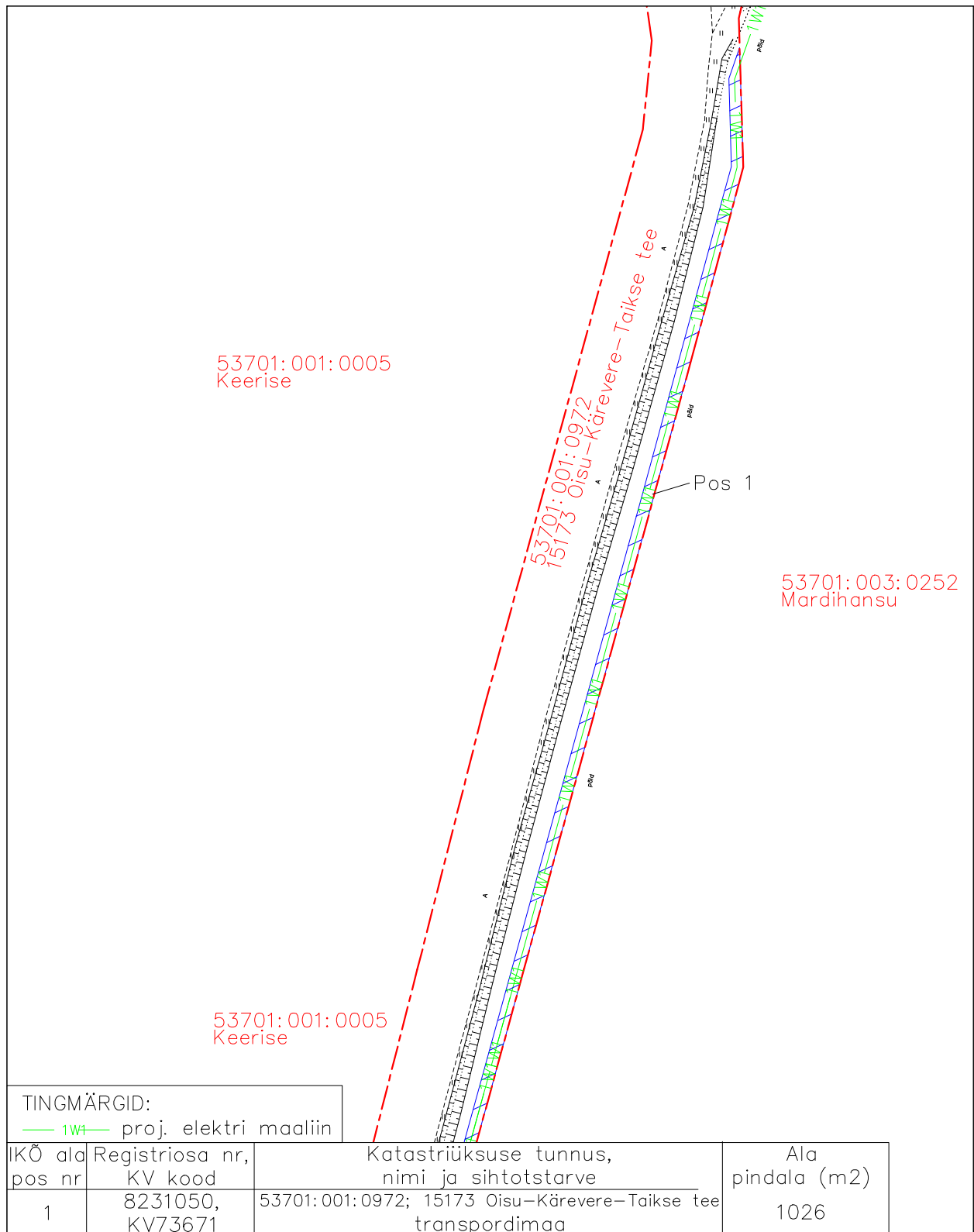
Isikliku kasutusõiguse asendiplaan

Kinnistu nimi: 15173 Oisu–Kärevere–Taikse tee

Katastritunnus: 53701:001:0972

Asukoht: Tännassilma küla, Türi vald, Järva maakond

Hepta Group Energy OÜ töö nr 11013P / Elektrilevi OÜ tellimus LC0330



- Isikliku kasutusõiguse pindala kokku ligikaudu 1026 m2
- Koormatava katastriüksuse piir
- Katastriüksuste piirid

Plaan 1–1
M 1:1000

Koostaja:
OÜ Kirjanurk

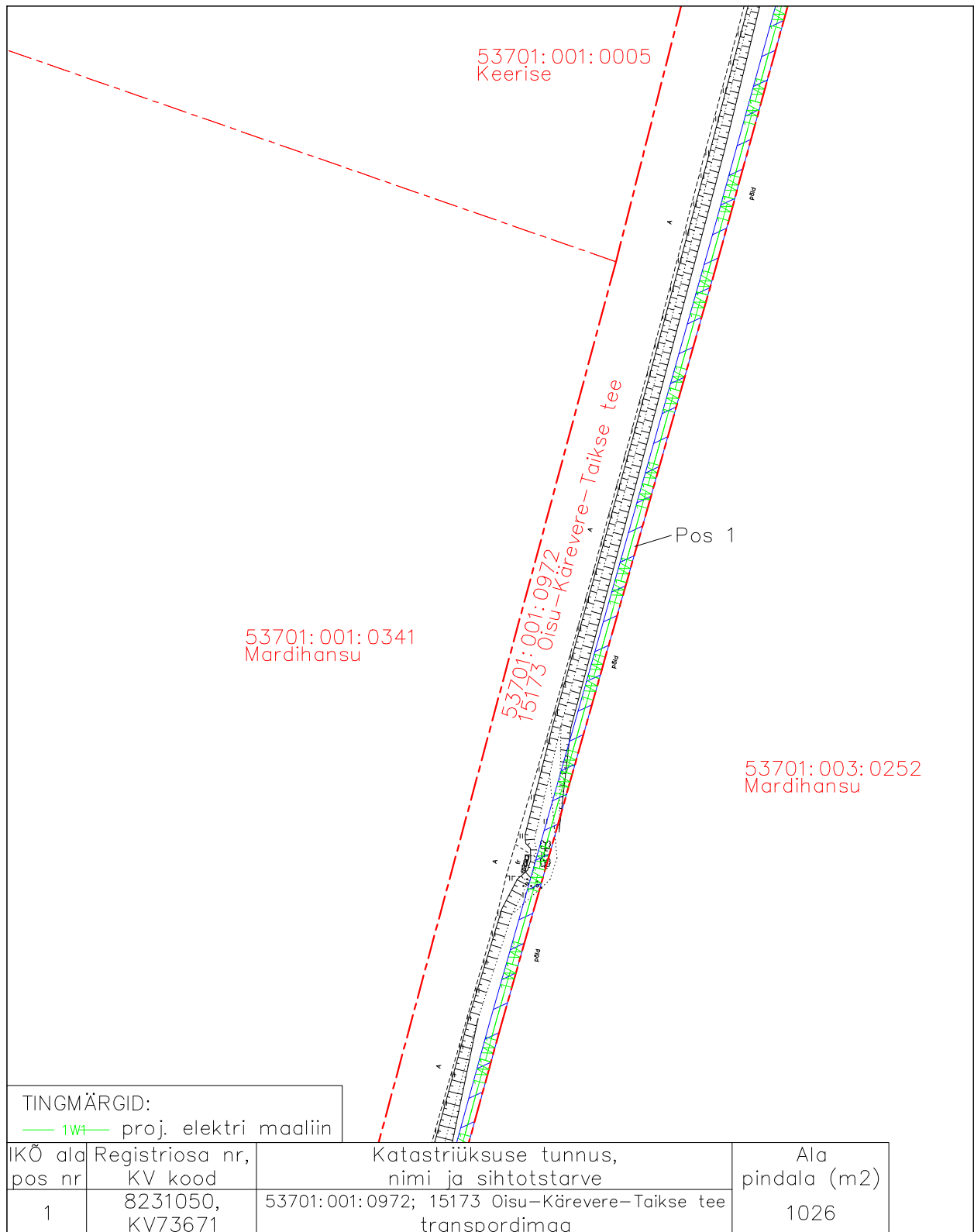
Isikliku kasutusõiguse asendiplaan

Kinnistu nimi: 15173 Oisu–Kärevere–Taikse tee

Katastritunnus: 53701:001:0972

Asukoht: Tännassilma küla, Türi vald, Järva maakond

Hepta Group Energy OÜ töö nr 11013P / Elektrilevi OÜ tellimus LC0330



- Isikliku kasutusõiguse pindala kokku ligikaudu 1026 m2
- Koormatava katastriüksuse piir
- Katastriüksuste piirid

Plaan 1–2
M 1:1000

Koostaja:
OÜ Kirjanurk

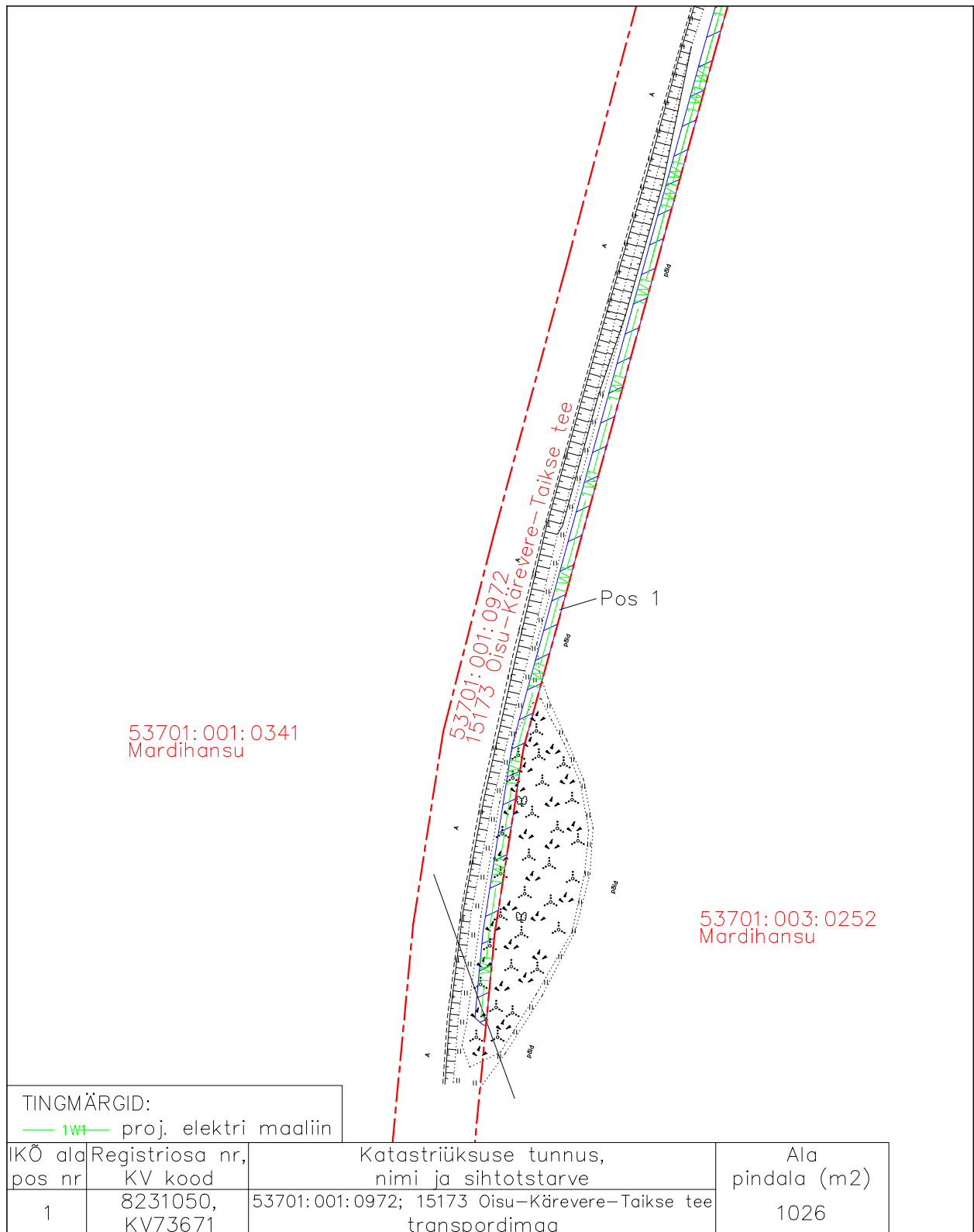
Isikliku kasutusõiguse asendiplaan

Kinnistu nimi: 15173 Oisu–Kärevere–Taikse tee

Katastritunnus: 53701:001:0972

Asukoht: Tännassilma küla, Türi vald, Järva maakond

Hepta Group Energy OÜ töö nr 11013P / Elektrilevi OÜ tellimus LC0330



- Isikliku kasutusõiguse pindala kokku ligikaudu 1026 m²
- Koormatava katastriüksuse piir
- Katastriüksuste piirid

Plaan 1–3
M 1:1000

Koostaja:
OÜ Kirjanurk